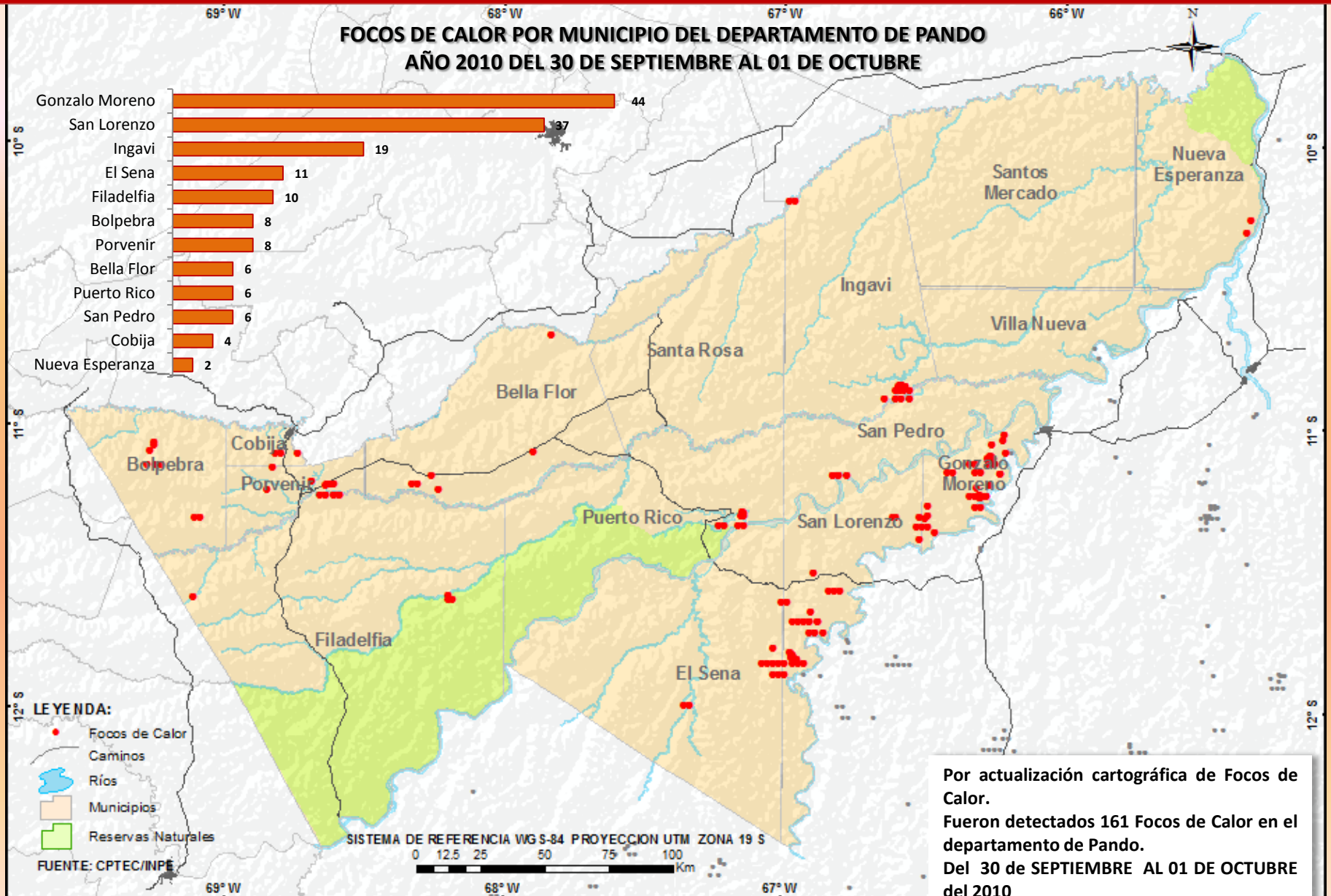


BOLETIN DE FOCOS DE CALOR

FOCOS DE CALOR POR MUNICIPIO DEL DEPARTAMENTO DE PANDO AÑO 2010 DEL 30 DE SEPTIEMBRE AL 01 DE OCTUBRE

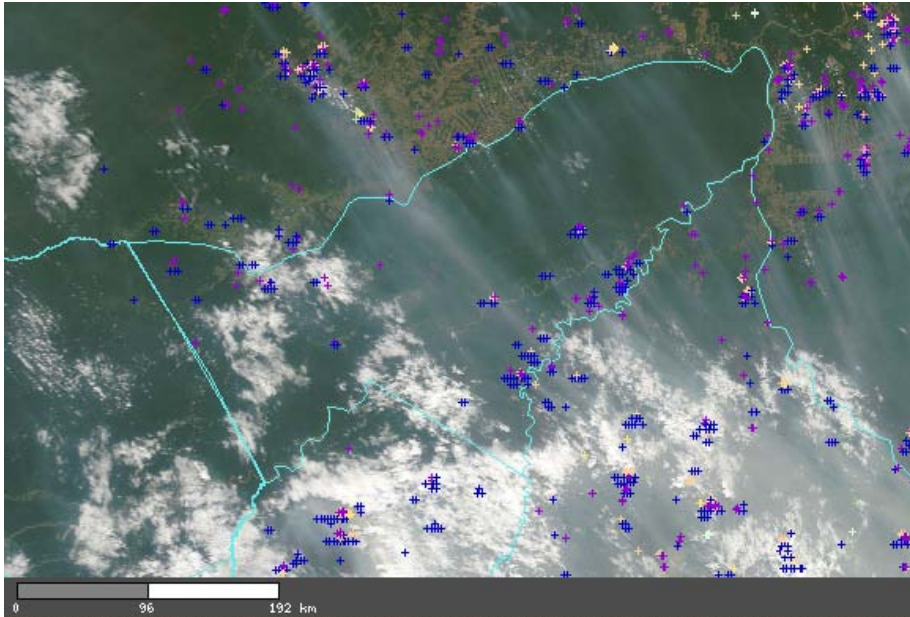


Por actualización cartográfica de Focos de Calor.
Fueron detectados 161 Focos de Calor en el departamento de Pando.
Del 30 de SEPTIEMBRE AL 01 DE OCTUBRE del 2010

BOLETIN DE FOCOS DE CALOR

OTROS DATOS IMPORTANTES PARA LA REGIÓN

DISTRIBUCIÓN DE FOCOS DE CALOR DEL DEPARTAMENTO CON IMAGEN MODIS DE FECHA 01-OCT-2010

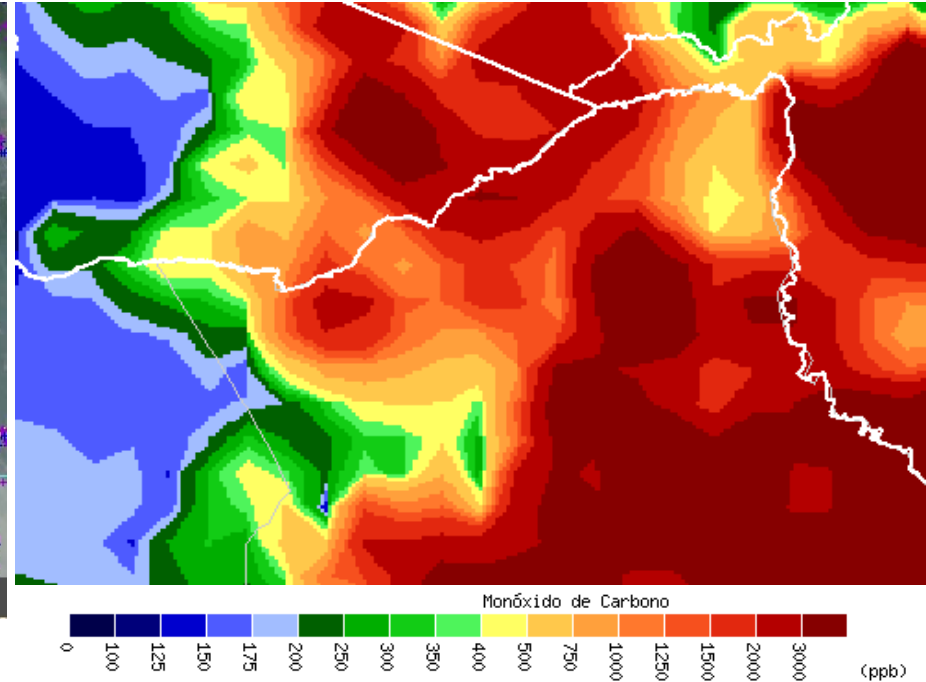


Para hoy 01-OCT-2010 existen 161 focos de calor en el departamento de Pando.

MAS INFORMACIÓN:

Reducción de focos de calor en el departamento, alta incidencia en los municipios próximos al departamento de Beni. También se identifican focos de calor en la Reserva Manuripi
Riesgo de fuego –crítico para toda la Región.
Las predicciones indican leves vientos en los próximos días y probabilidad de lluvias. Persiste el peligro de incendios no controlados.

DISTRIBUCIÓN DEL MONÓXIDO DE CARBONO EN LA REGIÓN DE FECHA 01-OCT-2010



Contaminación de monóxido de carbono en todo el departamento de Pando por incendios y/o quemas realizados en el regiones del norte de Beni y norte de La Paz y en los municipios del departamento de Pando: Gonzalo Moreno, San Lorenzo, Ingavi, El Sena y Porvenir.

Con fuerte contaminación en el estado de Rondonia – Brasil. Y en proximidades a Rio Branco.

FUENTES: CPTEC/INPE; Foster Brown (fbrown@uol.com.br)

CON APOYO DEL CONSORCIO MADRE DE DIOS – PANDO:

HERENCIA - UF - UAP - PEMD - UNAMAD - WHRC

ELABORADO POR:

Herencia
INICIATIVA MULTIDISCIPLINARIA PARA EL DESARROLLO SOSTENIBLE